

ПРЕГЛЕД И АНАЛИЗА
ТРЕНУТНОГ СТАЊА У ОБЛАСТИ
ЕКОНОМСКОГ РАЗВОЈА
ПЛАН РАЗВОЈА ОПШТИНЕ
ОЦАЦИ 2022-2028.

2021.

Увод

1. Надлежности ЈЛС у области економског развоја

(локално-економски развој, пољопривреда и рурални развој и развој туризма)

У складу са својим надлежностима дефинисаним Законом, као и Статутом, општина Оџаци у области економског развоја предузима следеће активности¹:

- доноси Статут, буџет и завршни рачун, просторни и урбанистички план и план развоја Општине, као и стратешке планове и програме локалног економског развоја;
- стара се о развоју и унапређењу туризма, занатства, угоститељства и трговине;
- доноси и реализује програме за подстицање локалног економског развоја, предузима активности за одржавање постојећих и привлачење нових инвестиција и унапређује опште услове пословања;
- стара се о заштити, уређењу и коришћењу пољопривредног земљишта и спроводи политику руралног развоја;
- управља општинском имовином и утврђује стопе изворних прихода, као и висину локалних такси;
- прописује прекршаје за повреде општинских прописа;
- обавља и друге послове од локалног значаја одређене законом, као и послове од непосредног интереса за грађане, у складу са Уставом, законом и Статутом.

Издавања јавних средстава за локално-економски развој, туризам и пољопривреду

Када је реч о **значају** области локалног економског развоја, туризма и пољопривреде и руралног развоја, исти се може проценити на основу удела издавања за наведене области кроз локални буџет. У наставку су приказана издавања за ове области (укупна јавна улагања), конкретно узимајући податке из финансијских планова/завршних рачуна, и то из **програма 3 - локално економски развој, 4 - развој туризма, 5 - пољопривреда и рурални развој.**

2018 година

Програм	План 2018 (% буџета)	Реализација 2018 (% буџета)
Локално-економски развој	0.43%	0.59%
Развој туризма	0.98%	1.24%
Пољопривреда и рурални развој	6.86%	4.09%

2019

Програм	План 2019 (% буџета)	Реализација 2019 (% буџета)
Локално-економски развој	0.60%	0.64%
Развој туризма	1.21%	1.18%
Пољопривреда и рурални развој	6.82%	6.71%

2020

Програм	План 2020 (% буџета)	Реализација 2020 (% буџета)
Локално-економски развој	0.46%	0.00%
Развој туризма	0.73%	0.97%
Пољопривреда и рурални развој	3.06%	3.04%

¹ Статут општине Оџаци

2021

Програм	План 2021 (% буџета)
Локално-економски развој	0.49%
Развој туризма	1.80%
Пољопривреда и рурални развој	3.79%

2. Организациона структура општине Оџаци – подршка економском развоју

У оквиру Општинске управе образују се унутрашње организационе јединице за вршење сродних послова и Кабинет председника општине као посебна организациона јединица. Основна унутрашња организациона јединица је одељење. Ако природа и обим послова налажу, унутар основних унутрашњих организационих јединица ради обједињавања истих или сличних послова (управни, стручни, развојни и други), који су међусобно повезани, те ради успешнијег извршавања послова из одређеног делокруга, могу се образовати уже организационе јединице: одсеци, а унутар одсека или као засебне службе.

Када је реч о локално-економском развоју, туризму и пољопривреди, као анализираним областима деловања локалне самоуправе, у општини Оџаци за активности у овим областима задужено је **Одељење за финансије и јавне приходе, Одељење за друштвене делатности и Одељење за инвестиције**. У оквиру Одељења за финансије и јавне приходе образују се: Одсек за Буџет, Одсек за Трезор, Одсек за утврђивање, контролу и наплату локалних јавних прихода, Одсек за принудну наплату и пореско рачуноводство, Група за послове пољопривреде. У овим Одељења за друштвене делатности образује се: Одсек за друштвене делатности и Одсек за опште и финансијске послове у области друштвених делатности. У оквиру Одељења за инвестиције и јавне набавке образују се Одсек за инвестиције.

3. Важећа документа развојног планирања и јавних политика

- Локални акциони план за социјално укључивање Рома и Ромкиња општине Оџаци за период 2021-2023. година
- Стратегија развоја малих и средњих предузећа и предузетништва општине Оџаци 2012-2022

Према степену развијености општина Оџаци спада у **III групу** (60%-80% републичког просека) јединица локалне самоуправе²

² Уредба о утврђивању јединствене листе развијености региона и јединица локалне самоуправе за 2014. год. ("Сл. гласник РС", бр. 104/2014)

Локалне финансије

Општина	Област	Назив индикатора	Јед. мере	2017	2018	2019	2020
Оџаци	Западнобачка област	Укупни приходи по становнику	У РСД, номинално	33617	35494	40085	38076
		Изворни и уступљени приходи	У хиљадама РСД, номинално	598243	639082	697832	695629
		Степен самофинансирања ЈЛС	%	64	65.7	64.4	68.4

Извор: Аналитички сервис ЈЛС

Општина Оџаци има степен самофинансирања нешто изнад 68%, што указује да има просечну финансијску самосталност и одрживост (способност да се финансира из изворних и уступљених прихода). Ако се посматрају неке упоредиве општине (Регион Војводине, 20.000 - 40.000 становника, III група развијености ЈЛС према Уредби), општина Оџаци има просечну финансијску самосталност (Ковин: 66,2% Жабаљ: 62,3% Шид: 55,2%)

Основни развојни ресурси и привредни потенцијали подручја

Када је реч о ресурсима за развој привреде подручја, свакако је **пољопривреда** најважнији привредни сектор. Богатство плодним пољопривредним земљиштем је најважнији развојни фактор, док се индустрија подручја општине Оџаци пре свега базира на пољопривреди, односно преради пољопривредних производа. Индустрија и пољопривреда су две основне привредне области у којима је се остварује највише прихода и у којима је запослено највише радно активног становништва општине. У оквиру индустрије заступљене су још и: хемијска и текстилна индустрија, производња пољопривредних машина, прерада пластичних маса, дрвна и дрвнопрерађивачка индустрија и производња папирне галантерије.

Поред пољопривредног земљишта и развоја пољопривреде и прерађивачке индустрије, општина Оџаци значајно је богата водом, а ту се пре свега мисли на Дунав, као и другим природним и културним ресурсима, који дају могућност за развој туризма.

Најзначајнији привредни субјекти на територији Општине

Назив предузећа	Делатност	Број запослених	Локација
Magna Seating	Производња, сечење, шивење пресвлака за путничке аутомобиле	550	Оџаци
Hipol a.d	Производња полипропилена, прерада ШФЛК	260	Оџаци
Greiner Packaging	Производња чаша за прехранбену индустрију, пластичне амбалаже	138	Оџаци
Standard gas	Претежна делатност- производња деривата нафте Остале делатности- трговина на велико	51	Оџаци
Victoria logistic	Откуп пољопривредних производа, предфинансирање пољопривредне	35	

	производње, пласман производа		
--	----------------------------------	--	--

Подаци о индустријским зонама

Према подацима Републичког завода за статистику "Преглед индустријских зона по општинама у Републици Србији (новембар 2020.), на територији општине Оџаци постоји 1 зона укупне површине 292 хектара, од чега је употребљена површина свега **1%** (3 хектара).

Назив зоне	Површина (хектара)	У употреби (%)	Могућност додавања погона	Број пословних субјеката	Слободна зона
Радна зона Оџаци у Оџацима	292	1%	Да	6	Не постоји

Извор: РЗС, регистар индустријских зона, 2020.

Индикатор инфраструктурне опремљености индустријске зоне је број испуњених инфраструктурних захтева од укупно осам инфраструктурних захтева (путеви, електрични водови, гасне инсталације, телекомуникације, железница, водовод, канализација и управљање отпадом)³. Од укупно осам инфраструктурних захтева, радна зона Оџаци у Оџацима испуњава седам, не испуњава једино захтев гасних инсталација. Последње регистровано улагања у радну зону Оџаци регистровано је 2018. године. Општина Оџаци активно ради на привлачењу нових инвестиција, како би се побољшала економска ситуација Општине, али те активности нису у довољној мери ишкоришћене и потребно их је појачати.

Саобраћајна повезаност и близина већих тржишта

Повезаност општине је од кључног значаја за привредни развој. Општина Оџаци има повољан географски и саобраћајни положај, због близине граничног прелаза са Републиком Хрватском (Богојево-Ердут) и близине границе са Мађарском (60 км удаљености од прелаза Бачки Брег). Такође, повољан положај Општине се огледа у близини већих територијалних центара, општина Оџаци је удаљена 59 км северозападно од Новог Сада, 139 км северозападно од Београда и 296 км југозападно од Будимпеште. Општина је лоцирана и има излаз на више саобраћајница друмског, железничког и водног саобраћаја: аутопут (Коридор Х): повезаност са Коридором Х, излаз на аутопут Е-75М; магистрални путеви: М-3 граница Србије са Републиком Хрватском (Богојево-Оџаци-Кула-Србобран-Кикинда); М-18 граница Републике Србије са Мађарском (Бачки Брег-Сомбор-Оџаци-Бачка Паланка); железничке линије: Оџаци-Нови Сад, Оџаци-Сомбор; водни саобраћај: Дунав, Коридор VII.

Зависност становништва

Општина	Област	Назив индикатора	Јед. мере	2017	2018	2019	2020
Оџаци	Западнобачка област	Стопа укупне зависности становништва	Број	51.1	52.4	53.9	55.5
		Стопа зависности млађег становништва	Број	19.1	19.4	19.7	20

³ Инфраструктурна опремљеност индустријских зона у Републици Србији

		Стопа зависности старијег становништва	Број	32	32.9	34.2	35.5
--	--	----------------------------------------	------	----	------	------	------

Извор: Аналитички сервис ЈЛС

Стопа укупне зависности у општини Озаци је износила 55,5 у 2020. години и у посматраном периоду (2017-2020) има растући тренд. Ова стопа показује однос економски неактивног становништва (две старосне групе: 0 до 14 година и 65 и више година) према радно способном становништву (15 до 64 године), процењеног средином године посматрања. При томе, стопа зависности млађег становништва износила је 20, а стопа зависности старијег становништва 35,5 у 2020. години. Подаци за општину Озаци су негде у просеку у односу на друге општине у Републици Србији.

Такође, стопа укупне зависности становништва је на нивоу стопе на републичком нивоу. Може се извести закључак да по питању економске зависности на територији општине Озаци ситуација није алармантна као у већини других општина.

Овде посебно треба напоменути да овај коефицијент не узима у обзир економску активност, већ је искључиво демографска мера, због чега је ситуација далеко гора, уколико се у обзир не узима укупно радно способно становништво, већ само радно активно. Ова стопа на нивоу Републике Србије износи 53,8 (у 2019. години).

Број привредних друштава

	2018	2019	2020	2021
Активних	351	320	323	325
Новооснованих	23	12	20	7
Брисаних / угашених	11	42	17	5

Извор: Агенција за привредне регистре, последње ажурно стање се односи на период 01.01 - 30.06.2021. године

Укупан број привредних друштава, према подацима Агенције за привредне регистре је у 2020. години био 325. Посматрајући период од 2018. године број активних привредних друштава има тренд пада. Број новооснованих привредних друштава има такође значајан тренд пада, али и број брисаних/угашених. Број брисаних/угашених привредних друштава се у односу на 2018. годину смањио за 54,55%, док се број новооснованих смањио за 69,57%.

Податак о заступљености жена у власничкој структури привредних субјеката на територији општине није доступан.

Нето ефекат оснивања привредних друштава

Општина	Област	Степен развијености	Назив индикатора	Јед. мере	2015	2016	2017	2018	2019	2020
Жабалъ	Јужнобачка област	III група (60%-80% републичког просека)	Нето ефекат оснивања нових привредних друштава	Број	2.6	4	1.9	1.4	0.3	0.8
Ковин	Јужнобанатска област	III група (60%-80% републичког просека)		Број	2.6	1.8	6.7	3.8	0.3	0.7
Шид	Сремска област	III група (60%-80% републичког просека)		Број	1.4	1.7	1.4	1.2	0.2	0.8

Оџаци	Западнобачка област	III група (60%-80% републичког просека)		Број	2.6	1.4	3.4	2.1	0.3 ⁴	1.2
-------	---------------------	-----------------------------------------	--	------	-----	-----	-----	-----	------------------	-----

Извор: Аналитички сервис ЈЛС

Нето ефекат нових привредних друштава ћемо посматрати у 2018. години када је он био позитиван и износио **2,1:1**, што значи да се на 10 угашених привредних друштава отвори 21 нових, док на нивоу Републике износи 1,5:1 (на 10 угашених фирми отвори се 15 нових).

Посматрајући тренд 2015-2020. видимо да нето ефекат оснивања нових привредних друштава кроз године варира али да је **све време био позитиван**, и да је вредност најнеповољнија 2019. године, тј. негативна, што представља специфичну ситуацију узимајући у обзир да је те године АПР извршио принудну ликвидацију, по службеној дужности. Поређење је извршено и у односу на три општине, како је раније објашњено, а уочава се да је општина Оџаци, у посматраним годинама, углавном имала виши нето ефекат у односу на посматране општине, изузев општине Ковин.

Број привредних друштава на 1000 становника

Општина	Област	Степен развијености	Назив индикатора	Јед. мере	2015	2016	2017	2018	2019	2020
Жабалъ	Јужнобачка област	III група (60%-80% републичког просека)	Број привредних друштава на 1000 становника	Број	10	10	11	11	10	11
Ковин	Јужнобанатска област	III група (60%-80% републичког просека)		Број	9	9	10	10	9	11
Шид	Сремска област	III група (60%-80% републичког просека)		Број	10	11	11	11	9	10
Оџаци	Западнобачка област	III група (60%-80% републичког просека)		Број	10	10	10	11	10	12

Извор: Аналитички сервис ЈЛС

Број активних привредних друштава на 1000 становника **износи 12**, и током посматраних година овај податак има тренд благог пада, готово стагнације. У односу на посматране упоредне општине, општина Оџаци има готово једнак број привредних друштава на 1000 становника.

Тржиште рада

Запосленост

Регистровани запослени* ¹		
<i>према општини рада</i>	7.059	(2020)

⁴ Принудна ликвидација – по службеној дужности АПР

<i>према општини пребивалишта</i>	8.042	(2020)
Регистровани запослени* према општини пребивалишта у односу на број становника (%) ¹	30	(2020)
Просечне зараде без пореза и доприноса (РСД) ¹	48.113	(2020)
Регистровани незапослени** ²	2.077	(2020)
Регистровани незапослени на 1 000 становника ²	78	(2020)

*Од 2015. укључени су и регистровани индивидуални пољопривредници стање на дан 31.12.

Извор: Статистика запослености и зарада, РСС; Национална служба за запошљавање (ДевИнфо профил општина)

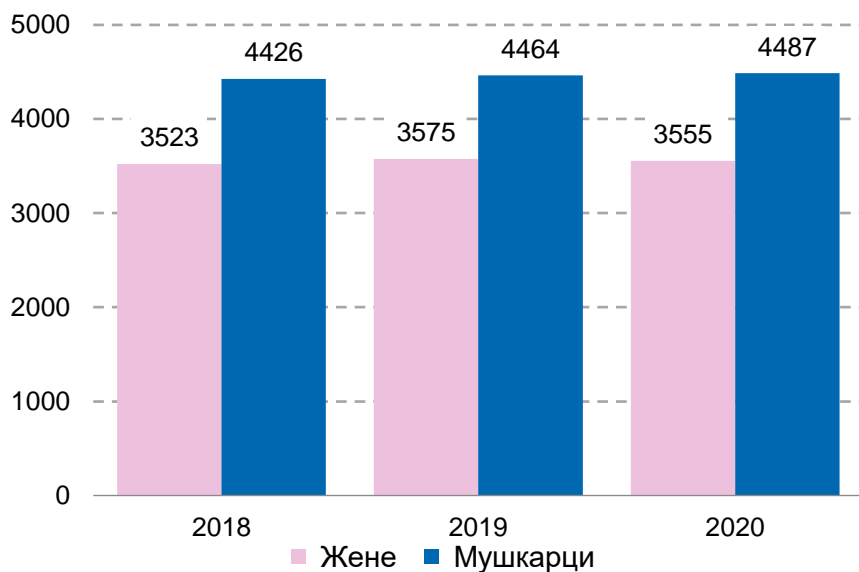
Регистрована запосленост на територији општине Оџаци у 2020. години износила је 30%, што је изнад просека посматрајући упоредиве општине (Ковин 27%, Жабаљ 28%, Шид 26%).

Општина	Област	Назив индикатора	Јед. мере	2015	2016	2017	2018	2019	2020
Оџаци	Западнобачка област	Број запослених	Број	5982	6391	6605	6954	7066	7059
		Број запослених, као % становништва старости 15 и више година	%	24	26	27.2	29.1	30	30.3
		Запослени у правним лицима, као % укупног броја запослених	%	73.2	75.1	75.7	77.2	78	76.2
		Приватни предузетници и запослени код њих, као % укупног броја запослених	%	20.3	19.1	18.9	18.1	17.9	19.9
		Регистровани индивидуални пољопривредници, као % укупног броја запослених	%	6.6	5.8	5.3	4.7	4.1	3.9

Извор: Аналитички сервис ЈЛС

Број запослених као % становништва 15+ год. има растући тренд, у периоду од од 2015. до 2020. године број запослених се повећао за 6%. Највећи број запослених **је у правним лицима, чак 76.2% укупног броја запослених.**

Регистровани запослени, 2017–2019.*



* Од 2015. укључени су и регистровани индивидуални пољопривредници
Извор: Статистика запослености и зарада, РЗС - ДевИнфо профил Оџаци, октобар 2021.

Кретање броја запослених по секторима

Општина	Област	Назив индикатора	Јед. мере	2017	2018	2019	2020
Оџаци	Западнобачка област	Број запослених у пољопривреди, шумарству и рибарству, као % укупног броја запослених	%	11	9	6.6	6.8
		Број запослених у рударству, као % укупног броја запослених	%	0	0	0.1	0
		Број запослених у прерађивачкој индустрији, као % укупног броја запослених	%	41	45	48.8	48.3
		Број запослених у сектору снабдевања електричном енергијом, гасом и паром, као % укупног броја запослених	%	0.4	0.3	0.3	0.3
		Број запослених у сектору снабдевања водом и управљањем отпадним водама, као % укупног броја запослених	%	2.4	1.3	1	1
		Број запослених у грађевинарству, као % укупног броја запослених	%	2.1	2.3	2.7	3.2
		Број запослених у трговини на велико и мало и поправци моторних возила, као % укупног броја запослених	%	12.3	11.5	11.4	11.9
		Број запослених у сектору саобраћаја и складиштења, као % укупног броја запослених	%	3.3	3.7	3.6	3.9
		Број запослених у сектору услуга смештаја и исхране, као % укупног броја запослених	%	2.3	2.4	2.4	2.3
		Број запослених у сектору информисања и комуникације, као % укупног броја запослених	%	0.5	0.4	0.5	0.5

		Број запослених у финансијским делатностима и делтностима осигурања, као % укупног броја запослених	%	0.7	0.7	0.7	0.6
		Број запослених у пословању некретнинама, као % укупног броја запослених	%	0	0	0	0.2
		Број запослених у стручним, научним, иновационим и техничким делатностима, као % укупног броја запослених	%	2.2	2.3	2.1	2
		Број запослених у административним и помоћним услужним делатностима, као % укупног броја запослених	%	1.1	1.4	1.1	1
		Број запослених у државној управи и обавезном социјалном осигурању, као % укупног броја запослених	%	6.1	6	5.4	5.2
		Број запослених у образовању, као % укупног броја запослених	%	6.4	6.1	6.3	6.1
		Број запослених у здравственој и социјалној заштити, као % укупног броја запослених	%	5.6	4.9	4.2	4.2
		Број запослених у уметности, забави и рекреацији, као % укупног броја запослених	%	0.9	1	1	1
		Број запослених у осталим услужним делатностима, као % укупног броја запослених	%	1.7	1.8	1.8	1.7

Извор: Аналитички сервис ЈЛС

Највећи број запослених на територији општине Озаци је у сектору **прерађивачке индустрије 48,3%** (податак за 2020.) што указује на изузетан значај ове делатности на територији општине. Након прерађивачке индустрије, значајан број запослених је и у сектору трговине на велико и мало и поправци моторних возила, а затим следе запослени у пољопривреди, шумарству и рибарству. У 2020. години је у сектору трговине на велико и мало и поправци моторних возила било запослено 11,9% радника, док се проценат запослених у пољопривреди, шумарству и рибарству смањило током посматраног периода и у 2020. години износи 6,6% укупно запослених.

Зараде

Општина	Област	Степен развијености	Назив индикатора	Јединица мере	2017	2018	2019	Просек
Жабаљ	Јужнобачка област	III група (60%-80% републичког просека)	Просечне зараде без пореза и доприноса, по запосленом	У РСД, реално	40.207	40.653	43.688	41.516
Ковин	Јужнобанатска област	III група (60%-80% републичког просека)			44.723	44.211	52.129	47.021
Шид	Сремска област	III група (60%-80%)			42.950	41.460	44.369	42.926

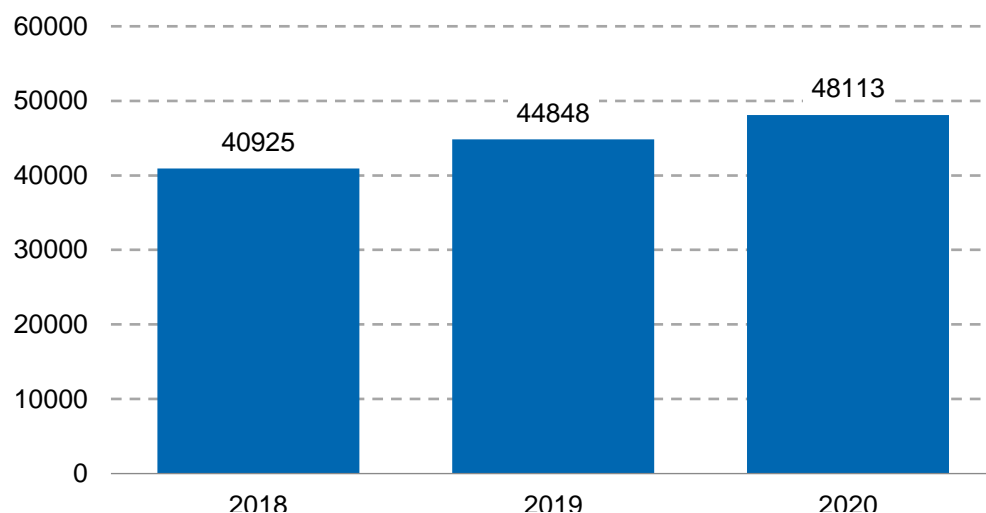
		републичког просека)						
Оџаци	Западнобачка област	III група (60%-80% републичког просека)			40.916	41.604	44.848	42.456
Република Србија					47.893	49.650	54.919	50.821
Западнобачка област					39468	40925	44848	41.747

Извор: Аналитички сервис ЈЛС и РЗС публикација ”Општине у Србији, 2020”

Од 2018. године подаци су приказани према општини пребивалишта запослених, а не према општини рада.

На територији општине Оџаци, просечне нето зараде су у посматраном периоду (42.456) ниже од просека посматраних општина (43.664) у истом периоду. Такође, просечне нето зараде општине Оџаци су више од просека Западнобачке области (41.747), док су од просека Републике Србије (50.821) ниже.

Просечне зараде без пореза и доприноса*, 2018—2020. (РСД)

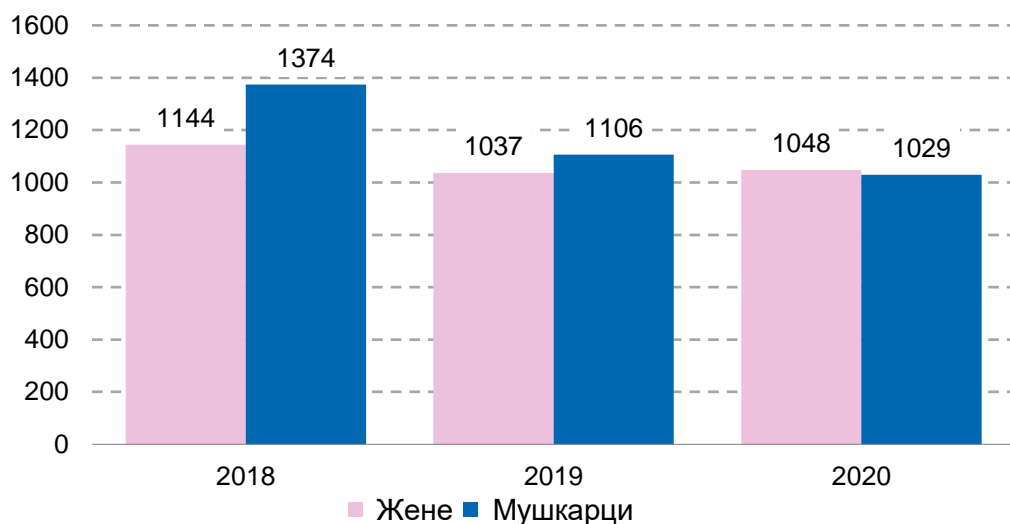


* Од 2018. просечне зараде не односе се на општину рада, него на општину пребивалишта запослених
Извор: Статистика запослености и зарада, РЗС; ДевИнфо Профил општине Оџаци, октобар 2021.

Оно што је веома значајно је да просечне зараде (у РСД, реално) током година имају растући тренд.

Незапосленост

Регистровани незапослени према полу, 2018—2020.*



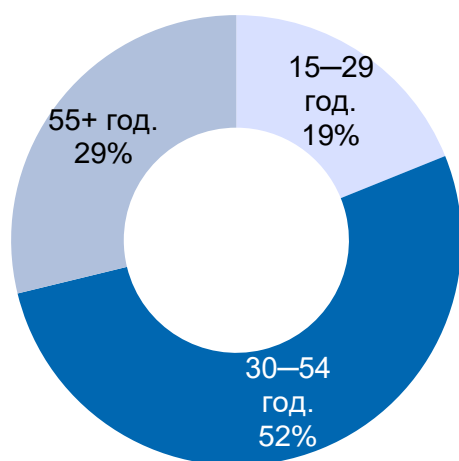
* стање на дан 31.12.2020.

Извор: Национална служба за запошљавање - ДевИнфо профил Опаци, октобар 2021.

На територији општине Опаци нешто је већи број регистрованих незапослених жена, док укупна незапосленост бележи пад, код оба пола, током посматраног периода. Пад незапослености код мушкараца је већи у односу на пад незапослених жена.

Стопа незапослености у 2019. на територији општине Опаци је **23,27%**⁵. Удео незапослених жена у укупном броју незапослених је 48,4%. Удео младих у укупном броју незапослених је 18,6%. Стопа незапослености представља локализован показатељ 8.5.2. Циља одрживог развоја број 8 (оригинални показатељ: 8.5.2 Стопа незапослености, према полу, старости и инвалидитету).

Учешће незапослених према старосним групама у укупном броју незапослених, 2020.



Извор: Национална служба за запошљавање - ДевИнфо профил Опаци, октобар 2021.

Према старосној структури, највише незапослених је међу старосном групом од 30 до 54 године (52%). Иста старосна група преовлађује на територији Западнoбачке области (56%), као и на нивоу Републике Србије (55%).

⁵ Однос броја незапослених и збира броја запослених и незапослених лица (подаци: Аналитички сервис ЈЛС)

Квалификациона структура незапосленог становништва

	2018	2019	2020	2021
Неквалификовани	899	837	857	1025
Нижа стручна спрема и полуквалификовани	88	67	71	68
Квалификовани	620	477	429	574
Средња стручна спрема	741	613	568	648
Висококвалификовани	11	7	6	8
Виша стручна спрема	45	38	34	36
Висока стручна спрема	114	104	112	126
Укупно	2.518	2.143	2.077	2.485

Извор: Агенција за привредне регистре, последње ажурно стање се односи на период 01.01 - 30.06.2021. године

Удео неквалификованих у структури незапослених на територији општине Оџаци износи чак **41,25%**, док је тај удео заједно са онима који су полуквалификовани (приучени) и са нижом стручном спремом **43,98%** (подаци из 2021.).

У поређењу са Републиком Србијом, посматрајући укупно полуквалификоване и неквалификоване са нижом стручном спремом, којих је **34,24%** у укупној незапослености и Западнобачкој области где је то **39,65%**, удео незапослених без квалификација је изнад просека и али није толико алармантан.

Поредећи са одабраним упоредивим општинама, може се рећи да је ситуација у општини Оџаци боља, односно да је готово у свим општинама из ове категорије лошија квалификациона структура незапосленог становништва. Удео незапослених из категорије полуквалификовани и неквалификовани са нижом стручном спремом у општини Жабаљ 47,74%; Шид 41,70%; Ковин 51,09%.

На територији општине Оџаци постоје две средње школе, Гимназија и економска школа „Јован Јовановић – Змај“ и Средња техничка школа. Подручја рада у средњој техничкој школи су:

- Трговина, угоститељство и туризам са смеровима: **конобар и кувар (3 године)**;
- Машинство и обрада метала са смеровима: **аутомеханичар и заваривач (3 године)**;
- Текстилство и кожарство са смером: **индустријски кројач (3 године)**
- Електротехника са смером: **техничар мехатронике (4 године)**

Подручја рада у Гимназији и економској школи су:

- Гимназија са смеровима: **општи (4 године)**
- Економија, право и администрација са смером: **економски техничар (4 године)**

Преглед незапослених лица

Општина	Област	Назив индикатора	Јед. мере	2017	2018	2019	2020
---------	--------	------------------	-----------	------	------	------	------

Одаци	Западнобачка област	Незапослене жене, као % незапослених лица	%	44.6	45.4	48.4	50.5
		Незапослена лица без квалификација, као % незапослених лица	%	35.5	39.2	42.2	44.7
		Дугорочно незапослена лица, као % незапослених лица	%	67.2	62.2	58.5	62.8
		Незапослени млади, као % незапослених лица	%	20.5	20	18.6	18.9
		Незапослени старији, као % незапослених лица	%	34.6	37.1	39.9	42.3
		Пријављене потребе на 100 незапослених лица	Број	6	5	14	195

Извор: Аналитички сервис ЈЛС

Карактеристика незапослености у општини Одаци је висок удео **дугорочно незапослених** лица од укупног броја незапослених који износи чак **62,8%**, док је удео незапослених жена 50.5%. Висок је и проценат незапослених лица без квалификација који износи 44,7%, али је овај удео мањи него што је то у другим општинама. Број пријављених потреба на 100 незапослених лица током посматраног периода показује тренд раста.

Предузетничка клима

Број предузетника

	2018	2019	2020	2021
Активних	770	821	846	873
Новооснованих	112	143	102	70
Брисаних / угашених	97	91	79	43

Извор: Агенција за привредне регистре, последње ажурно стање се односи на период 01.01 - 30.06.2021. године

Изражен је пад новооснованих предузетника кроз посматране године, као и пад брисаних/угашених предузетника. Број активних предузетника има растући тренд у периоду 2018-2021.

Број предузетника на 1000 становника

Општина	Област	Степен развијености	Назив индикатора	Јед. мере	2017	2018	2019	2020
Жабал	Јужнобачка област	III група (60%-80% републичког просека)	Број предузетника на 1000 становника	Број	24	25	27	29
Ковин	Јужнобанатска област	III група (60%-80% републичког просека)		Број	30	30	32	34
Шид	Сремска област	III група (60%-80% републичког просека)		Број	23	24	25	26
Одаци	Западнобачка област	III група (60%-80% републичког просека)		Број	27	28	30	32

Извор: Аналитички сервис ЈЛС

Број предузетника на 1000 становника је у 2020. години износио 32. У поређењу са одабраним општинама, општина Озаци има највећи број предузетника на 1000 становника после Ковина. Број предузетника на 1000 становника показује тренд благог раста, током посматраних година, на територији општине Озаци.

Нето ефекат оснивања нових предузетника

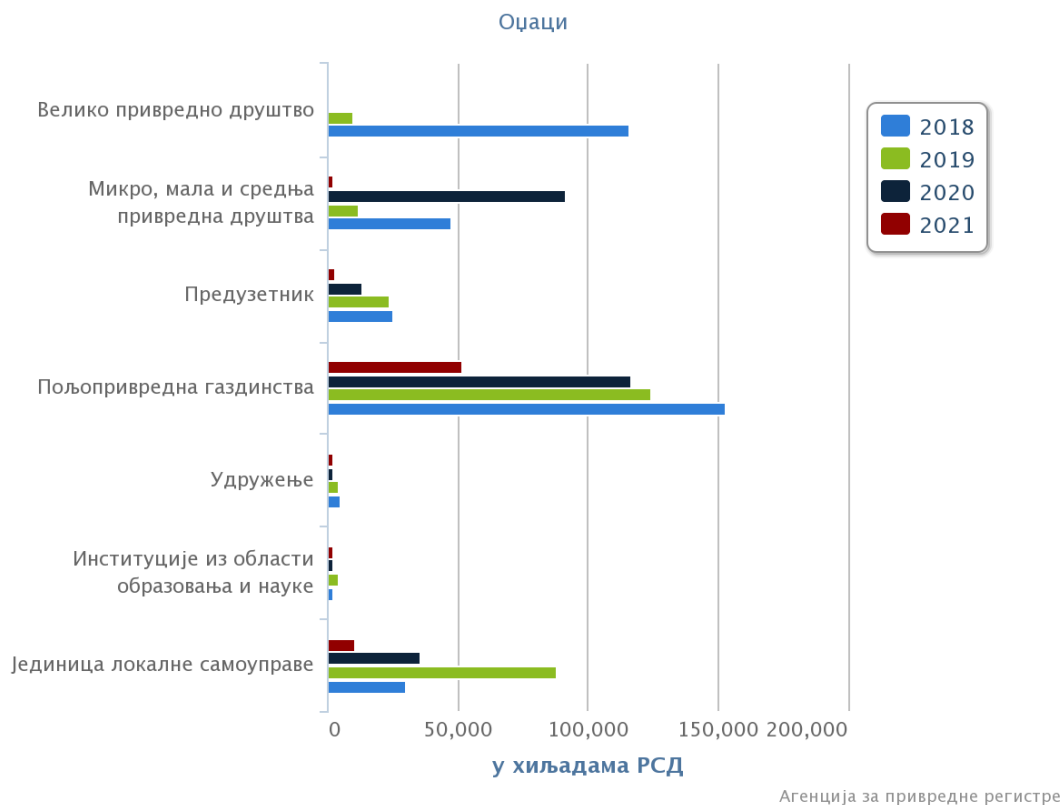
Општина	Област	Степен развијености	Назив индикатора	Јед. мере	2017	2018	2019	2020
Жабалъ	Јужнобачка област	III група (60%-80% републичког просека)	Нето ефекат оснивања нових предузетника	Број	1.5	1.6	1.3	2.2
Ковин	Јужнобанатска област	III група (60%-80% републичког просека)		Број	1.4	1.1	1.3	1.4
Шид	Сремска област	III група (60%-80% републичког просека)		Број	0.9	1.5	1	1.5
Озаци	Западнобачка област	III група (60%-80% републичког просека)		Број	1.4	1.2	1.6	1.3

Извор: Аналитички сервис ЈЛС

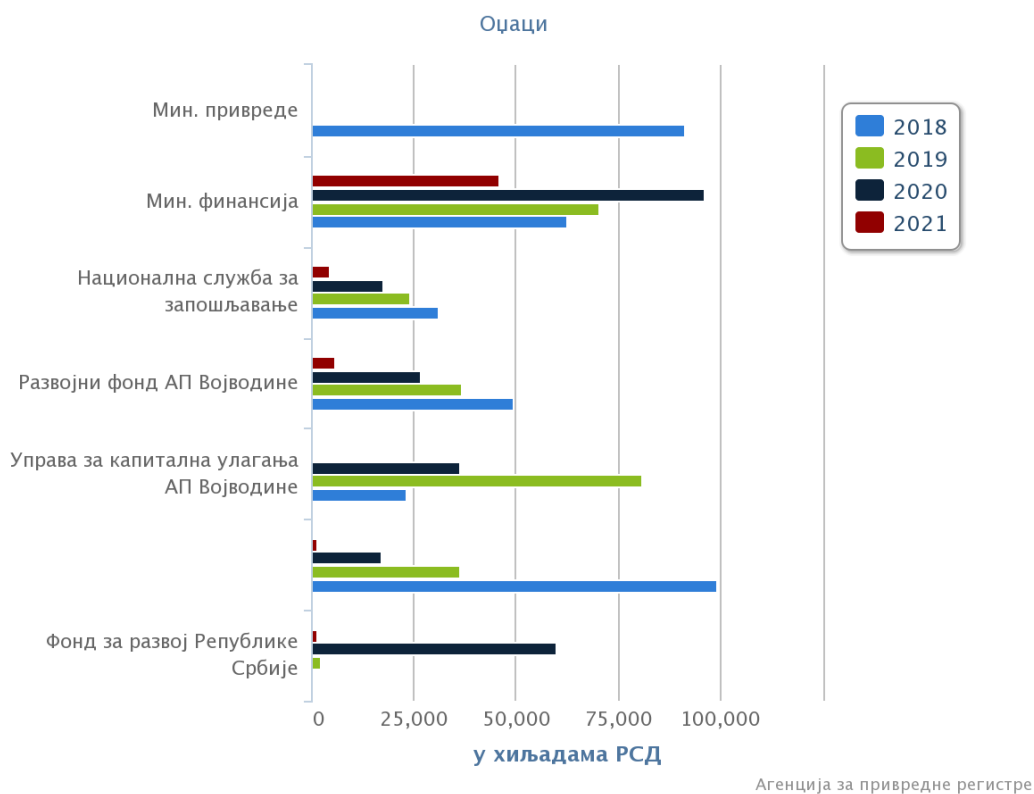
Нето ефекат нових предузетника је позитиван и у 2020. години износи 1,3 што значи да се на 10 угашених предузетника отвори 13 нових.

Подстицаји регионалног развоја

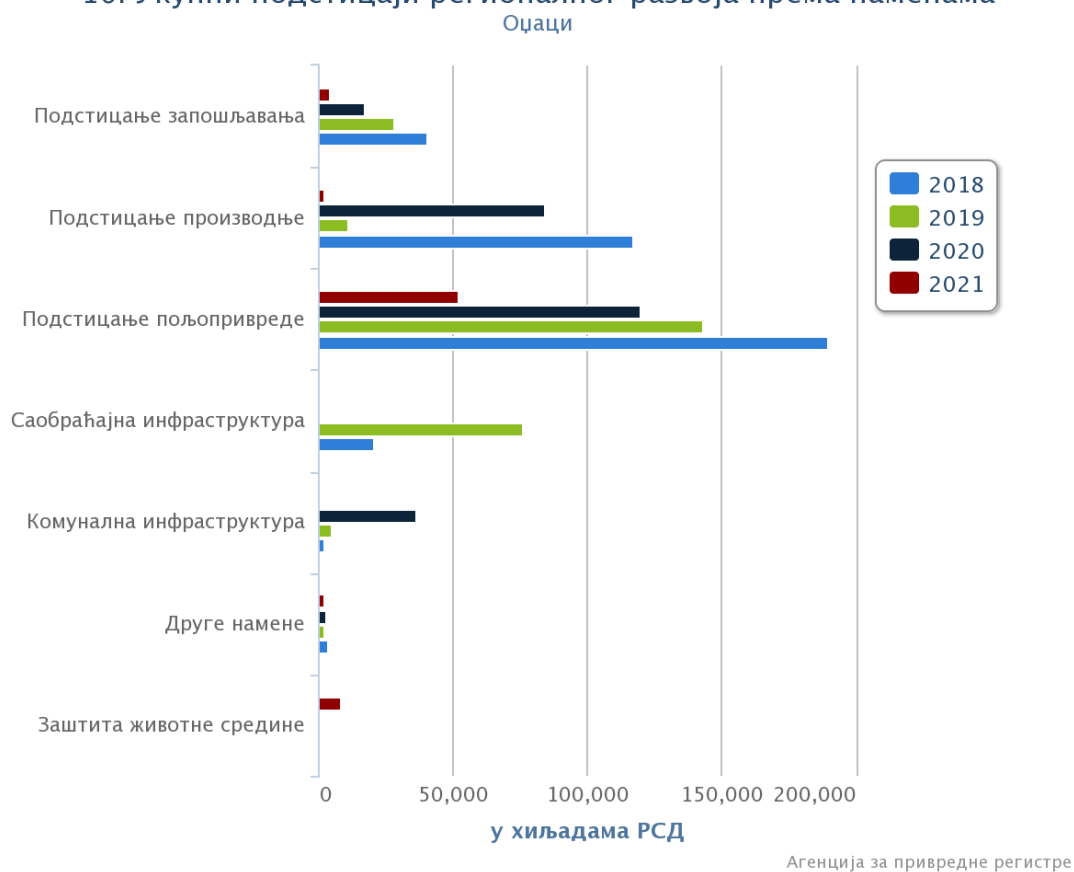
11. Укупни подстицаји регионалног развоја према врсти корисника



12. Укупни подстицаји регионалног развоја према реализаторима



10. Укупни подстицаји регионалног развоја према наменама



Извор: Агенција за привредне регистре, последње ажурно стање се односи на период 01.01 - 30.06.2021. године (прелиминарни подаци)

Када је реч о подстицајима, субјекти са њене територије су у целом посматраном периоду највише средстава повлачили, континуирано од 2018., од Министарства финансија, док су од осталих реализатора повлачили мање и прилично уравнотежено. Током 2019. значајна средства су повучена од Управе за капитална улагања АПВ, а током 2020. од фонда за развој Републике Србије.

Када је реч о наменама, субјекти са територије општине Оџаци, значајна средства повукли су за подстицање пољопривреде током целог посматраног периода, затим током 2019. за подстицање саобраћајне инфраструктуре, док је општинска управа у 2020. години повлачила значајна средства за подстицање производње. Када је реч о Општинској управи општине Оџаци, највише средстава је повучено од Управе за капитална улагања АПВ, покрајинских секретаријата и Канцеларије за јавна улагања.

Посматрајући кориснике, највише средстава сваке године повлаче пољопривредна газдинства, микро мала и средња предузећа, али и локална самоуправа. Када је врста финансијског подстицаја у питању, највише средстава се повлачи у виду бесповратних субвенција, бесповратне финансијске подршке, али и у виду кредита.

Извоз

Општина	Област	Назив индикатора	Јединица мере	2017	2018	2019	2020
Оџаци	Западнобачка област	Суфицит/дефицит	У хиљадама ЕУР	3047495	3081998	3756217	3462888
		Покривеност увоза извозом	%	137.1	136.6	131.4	138.5
		Обим спољнотрговинске размене ЈЛС	У хиљадама ЕУР	19478967	19940058	27661015	21458024
		Годишње стопе раста извоза	%	7.2	2.2	36.5	-20.7
		Годишње стопе раста увоза	%	4.2	2.6	41.8	-24.7

Извор: Аналитички сервис ЈЛС

Када је реч о извозу, општина Оџаци остварује значајан суфицит спољнотрговинске размене. Годишње стопе раста и извоза и увоза су позитивне током свих година посматраног периода.

Позитивне стопе раста извоза и увоза су веома значајне јер показују већу отвореност локалне заједнице, већи прилив девизних средстава и већу привредну активност уопште. Обим спољнотрговинске размене показује тренд раста.

Остварене инвестиције у нова основна средства, по карактеру изградње и техничкој структури

Регион Област Општина	Укупно	Карактер изградње			Техничка структура			
		нови капацитет и	реконструкција, модернизација, доградња и проширење	одржавање нивоа постојећих капацитета	грађевински и радови	опрема с монтажом		остало
						домаћа опрема	увозна опрема	
Западнобачка област	6.175.918	2.381.147	1.921.147	1.873.624	1.669.110	2.538.320	1.526.716	441.772

Оаци	610.353	328.813	134.257	147.283	79.922	137.680	357.681	35.070
------	---------	---------	---------	---------	--------	---------	---------	--------

У хиљадама динара Извор: РЗС, Општине и региони, 2020 (подаци 2019., велика и средња предузећа)

Укупна улагања у нова основна средства у општини Оаци у 2019. износила су **610.353.000** динара, што је значајан раст у односу на 2018. годину када су укупне инвестиције у нова основна средства износиле **223.965.000,00 динара**, чак и пад у односу 2017. када је то било **844.730,000** динара.⁶ Инвестиције у општини Оаци током посматраног периода не показују значајнији раст.

Остварене инвестиције у **Западнобачкој области** у 2019. години износе **6.175.918.000** динара, односно општина Оаци у укупним инвестицијама учествује са око **9,88%**. Највећи део инвестиција је свакако уложен у Оаци. Посматрајући упоредиве општине, све су, осим општине Жабаљ, имале већи обим инвестиција у основна средства током 2019. године у односу на општину Оаци (Шид 921.196.000; Жабаљ 536.498.000; Ковин 1.847.654.000).

Са становишта техничке структуре инвестиција, у општини Оаци се у 2019. години улагало највише у **домаћу и увозну опрему**.

Остварене инвестиције по делатностима, 2019

Делатност	Инвестиција (РСД)
Пољопривреда, шумарство и рибарство	88.579.000
Рударство	-
Прерађивачка индустрија	383.234.000
Снабдевање ел.енергијом, гасом и паром	12.329.000
Снабдевање водом и управљање отпадним водама	13.788.000
Грађевинарство	-
Трговина на велико и мало и поправка моторних возила	32.710.000
Саобраћај и складиштење	-
Услуге смештаја и исхране	-
Информисање и комуникација	-
Финансијске делатности и делатности осигурања	772.000
Пословање некретнимама	-
Стручне, научне, иновационе и техничке делатности	-
Административне и помоћне услужне делатности	-
Државна управа и обавезно социјално осигурање	57.952.000
Образовање	15.916.000
Здравствена и социјална заштита	3.437.000
Уметност, забава и рекреација	1.636.000
Остале услужне делатности	-

Извор: РЗС, Општине и региони 2020 (подаци 2019.), подаци се односе на велика и средња предузећа

Посматрајући према делатностима, највише улагања је било у **прерађивачку индустрију**, **62,79%** укупних инвестиција у основна средства у 2019. години.

Пољопривреда и рурални развој

Површина општине Оаци под шумом је **2,9%**, што представља показатељ 15.1.1 Површина под шумама као удео у укупној копненој површини у оквиру Циља одрживог развоја број 15.

⁶ РЗС, Општине и региони, публикација

Показатељ је низак за просек на подручју АП Војводине, и исто тако се налази далеко испод просека Републике Србије где исти износи 31,1% (извор: РЗС).

Пољопривредно земљиште на подручју општине је солидног квалитета, изразито је континентална клима и постоје значајни водни ресурси, ту се пре свега мисли на Дунав, који у дужини од 9 км протиче кроз општину, што све заједно представља изузетан ресурс за развој пољопривреде.

Анализа области пољопривреде и руралног развоја базираће се на подацима са последњег пописа пољопривреде 2012. године, као и анкети која се спроводи у међупописном периоду на сваке три године. Доступна је анкета о структури пољопривредних газдинстава из 2018. године.

У анализи неће бити приказивани подаци за сваку од области пољопривреде, узимајући у обзир да је реч о подацима из 2012. године, са последњег пописа пољопривреде, а да се нови очекује 2023. године.

Коришћено пољопривредно земљиште

Коришћено пољопривредно земљиште (у ha)	Попис 2012.	Анкета 2018.
Окућница	137,40	-
Оранице и баште	30.230,41	28.750
Воћњаци	125,16	255
Виногради	6,62	14
Остали стални засади	5,14	-
Ливаде и пашњаци	1029,57	1268
Укупно	31.534,30	30.379

Извор: РЗС, Општине и региони у РС, 2020 и ДевИнфо профил Оџаци

Пољопривредна газдинства

Пољопривредна газдинства	3761
Годишње радне јединице (број)	3392
Двоосовински трактори	2459
Условна грла (број)	13125

Попис пољопривреде, 2012.

Према Анкети 2018., број пољопривредних газдинстава на територији општине Оџаци је 3.389, што је осетно мање у односу на 2012. годину.

Ангажована радна снага у пољопривреди, 2012.

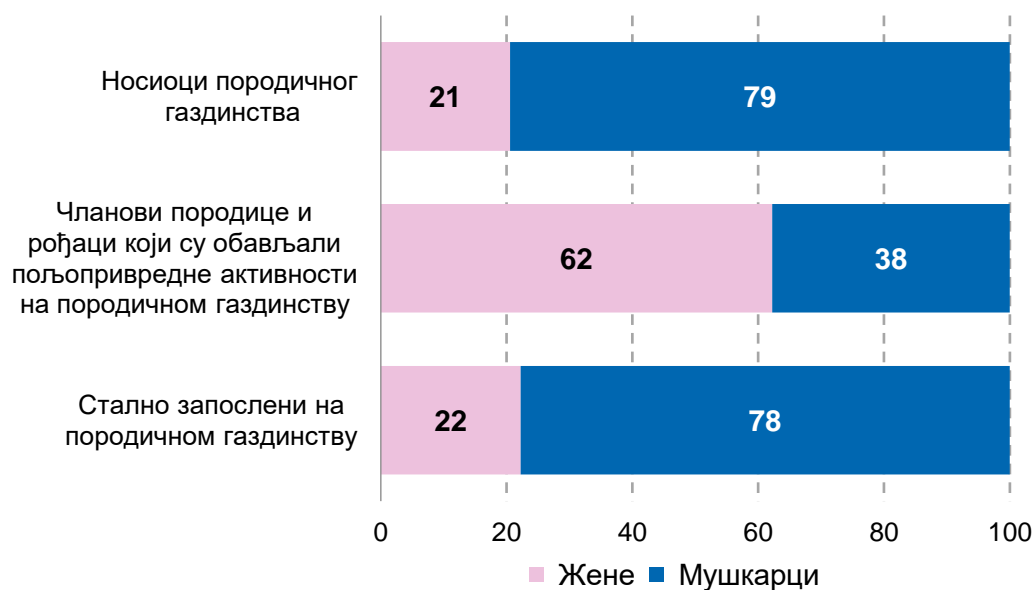
	Укупно	Жене	Мушкарци
Носиоци породичног газдинства	3.709	762	2.947
Чланови породице и рођаци који су обављали пољопривредне активности на породичном газдинству	3.331	2.073	1.258
Стално запослени на породичном газдинству	9	2	7
Стално запослени на газдинству правног лица/предузетника	530	87	443

Управници (менаџери) на газдинствима	3.761	638	3.123
--------------------------------------	-------	-----	-------

Попис пољопривреде, 2012.

Запосленост у пољопривреди, као и обим и структура радне снаге пољопривредних газдинстава спадају у факторе од пресудног утицаја на динамику структурних промена у пољопривреди и њен укупни развој. Велики број чланова породице који обављају пољопривредне активности на породичном газдинству указује на велику количину неформалног рада који се ангажује у пољопривреди.

Чланови газдинства и стално запослени на породичном газдинству према полу, 2012. (%),



Извор: Попис пољопривреде, 2012.

Од укупног броја носилаца породичног газдинства, само **21%** су жене. Показатељ удела жена носилаца пољопривредног газдинства представља локализован показатељ 5.а.1. Циља одрживог развоја 5 (оригинални показатељ: Удео укупног пољопривредног становништва које има власништво или безбедна права на пољопривредном земљишту, по полу; и (б) удео жена међу власницима или носиоцима права на пољопривредном земљишту, по врсти власништва или права).

Пољопривредно земљиште

Општина	Област	Назив индикатора	Јед.мере	2012
Оџаци	Западнобачка област	Расположиво пољопривредно земљиште	Хектар, ха	31718
		Расположиво пољопривредно земљиште , као % укупне површине општине	%	77.17
		Расположиво пољопривредно земљиште по газдинству	Хектар, ха	8.4
		Коришћено пољопривредно земљиште	Хектар, ха	31534
		Коришћено пољопривредно земљиште, као % расположивог земљишта пољопривредних газдинстава	%	99.42

		Коришћено пољопривредно земљиште, као % укупне површине општине	%	76.73
		Коришћено пољопривредно земљиште по газдинству	Хектар, ха	8.4

Извор: Аналитички сервис ЈЛС, попис пољопривреде 2012.

Укупно расположиво пољопривредно земљиште на територији општине Оџаци је 31.718 хектара (попис 2012.), односно 77,17% укупно површине општине, што је негде у просеку у односу на општине на територији Војводине.

Расположиво је 8,4 хектара по газдинству што је мање у односу на просек АПВ где је то нешто преко 12 хектара. Значајна је искоришћеност пољопривредног земљишта, како укупно расположивог тако и по газдинству. Од укупно расположивог пољопривредног земљишта, за пољопривредну активности користи се **чак 99,42%**. Показатељ "Удео пољопривредног земљишта које се користи за пољопривредну производњу" представља локализован показатељ 2.4.1. Циља одрживог развоја број 2 (оригинални показатељ: "Удео пољопривредног земљишта под продуктивном и одрживом пољопривредном делатношћу").

Задруге и удружења пољопривредника

Транзиција друштвеног у приватни капитал утицала је и на задругарство тако да данас на територији општине Оџаци функционише преко 20 земљорадничких задруга (у задружном власништву , приватне и породичне) у свим насељеним местима. Земљорадничке задруге које су у задружном власништву као што су ЗЗ "Агролика" Бачки Грачац, ЗЗ "Јединство" Оџаци, ЗЗ "Пољокооп" Лалић, ЗЗ "Агродунав" Каравуково и данас успешно послују .Поред ових и задруге у приватном власништву као што су ПП "Милетић " Српски Милетић, ЗЗ "Агроофице" Бачки Брестовац, ЗЗ "Брестово" Бачки Брестовац, ДОО "Мајс" Оџаци и многе друге породичне задруге такође успешно послују. Земљорадничке задруге се углавном баве примарном пољопривредном производњом док је мали број оних које се баве и прерадом пољопривредних производа. На територији општине Оџаци постоји и неколико удружења пољопривредника

Рб.	Назив задруге /удружења	Општина
1.	Удружење "Златна малина 2015"	Оџаци
2.	Удружење пољопривредника општине Оџаци	Оџаци
3.	Удружење бивших задругара ЗЗ "Јединство" Оџаци	Оџаци
4.	Удружење пољопривредника „ГРАЧАЧКИ ДОМАЋИНИ”	Оџаци
5.	Удружење малинара "МАЛИНА 2018"	Оџаци
6.	Удружење пчелара „ МАТИЦА“	Каравуково
7.	Удружење пчелара „СУНЦОКРЕТ“	Оџаци
8.	Удружење пчелара „ТАМАШКО“	Богојево

Унапређењем и развојем земљорадничких задруга и њихових делатности остварују се шири економски, социјални и општи друштвени интереси – од повећања запошљавања у сеоским срединама, стимулисања младих људи за останак на селу, до унапређења пољопривредне производње и очувања животне средине, као и других аспеката живота у руралним срединама.

Наводњавање

По подацима пописа пољопривреде 2012. године, на подручју општине је само 1.741 ха под системом за наводњавање. Огроман потенцијал општине, уједно слабо искоришћен, је река Дунав која пролази кроз општину у дужини од 9 км као и канал Дунав – Тиса - Дунав. У прилог потенцијалу за наводњавање говори и већ постојећа каналска мрежа као и црпне пумпе огромног капацитета на Дунаву код Богојева, за систем ДТД и неколико већих и мањих црпних пумпи на осталој каналској мрежи, као и постојање пар природних језера и прокопаних природних река, који уз мање интервенције (земљани радови, мањи објекти) могу бити основ изградње система за наводњавање за много веће површине. Према подацима којима располажемо, на подручју општине је 2410 хектара покривено системом за наводњавање, што чини 6% од укупно површине. Одржавање система за наводњавање врше власници, односно корисници пољопривредног земљишта. Основни начин наводњавања је површински и учествује са 45%, док систем наводњавања, кап по кап, учествује са 35,5%, а најмање је заступљено наводњавање орошавањем са 19,2%.⁷

Обновљиви извори енергије

Биомаса

Енергетски потенцијал биомасе је сконцентрисан у отпацама из пољопривреде, шумске и дрвопрерађивачке производње (98% отпаци из пољопривреде, 1,5% отпаци из шумске производње и 0,5% отпаци из дрвопрерађивачке производње).

Због специфичних услова и особина енергетска валоризација биљних остатака пољопривреде рационална је уз ограничење да се врши непосредно сагоревање у стању настанка и прикупљања са минимумом транспорта, манипулације и припреме. Из тих разлога треба тежити коришћењу биомасе у непосредној близини места настанка, у првом реду у циљу задовољења енергетских потреба саме пољопривредне производње.

Биогас

Биогас се производи и користи првенствено из разлога економичног управљања стајским ђубривом, ради оптимизације дохотка по хектару обрадиве површине, заштите човекове средине и радне околине и из потребе снабдевања фарми сопственом енергијом.

Сви досадашњи покушаји за производњу биогаса код нас нису дали задовољавајуће резултате. Још нису пронађена оптимална техничко-технолошка решења третмана стајњака. Застој у развоју сточарства је такође, један од фактора који дестимулативно делују на развој овог енергента.

Геотермална енергија

⁷ Стратегија локалног одрживог развоја општине Озаци 2015-2020

На основу светских и домаћих искустава, оцењује се да би се геотермалне воде Панонског басена Војводине, с обзиром на физичко-хемијске и геотермалне одлике, могле користити у следећим областима: пољопривреди за загревање стакленика, у сточарству и живинарству за загревање фарми, у индустрији као технолошка вода, у балнеотерапији и спортско-туристичким центрима, за загревање објеката, у рибарству и сл.

Сунчева енергија

Сунчево зрачење може да се користи за добијање топлотних и хемијских извора енергије, за трансформацију у механичку и електричну енергију.

Ограничавајући фактор коришћења сунчеве енергије је велика почетна инвестиција, а потребне су и велике површине за инсталисање сунчевих колектора. Коришћење сунчеве енергије треба комбиновати са неким другим видом конвенционалне енергије, због немогућности адекватне акумулације и коришћења током целе године.

Туризам

Поред пољопривреде и прерађивачке индустрије, као окоснице привредног развоја општине, туризам може представљати развојну шансу. Значајни природни и културни ресурси дају добре могућности да се, поред приоритетних сектора, развије и туризам и обезбеди додатни приход локалном становништву, али и инвестиције. На подручју општине Оџаци регистрована је туристичка организација, која се финансира средствима из буџета локалне самоуправе. Туристичка организација покрива целокупно подручје општине и обавља послове планирања, координације, умрежавања и сарадње између привредних и других субјеката у туризму. Такође, обавља и активности информисања и промоције туристичких ресурса са припремом промотивног материјала и учествује у организацији различитих манифестација. Велики број манифестација се одржава на територији општине Оџаци, чији су организатори ТО општине Оџаци, затим разна удружења и Културно уметничка друштва, преглед манифестација дат је у наредној табели.

Редни број	Назив манифестације	Место одржавање	Организатор
1	Ломљене божићне чеснице	Оџаци	СПЦ и ТОО Оџаци
2	Четворопрег	Богојево	КУД Арањи Јанош
3	Пливање за часни крст	Оџаци	Плави делфин
4	Концерт поводом 8 марта	Оџаци	ТОО Оџаци
5	Општинска смотра рецитатора	Оџаци	ТОО Оџаци
6	Општинска смотра драме	Оџаци	ТОО Оџаци
7	Не заборави роде	Бачки Грачац	КУД Марко Орешковић
8	Општинска смотра фолклорног стваралаштва	Оџаци	ТОО Оџаци
9	Осликавање ускршњих јаја	Оџаци	СПЦ и ТОО Оџаци
10	САСІВ Међународна изложба паса свих раса	Оџаци	Кинолошко друштво Оџаци
11	Хаику фестивал	Оџаци	Народна Библиотека Бранко Радичевић
12	Ношња бал	Лалић	УЖ Мајчино срце
13	Интернационални ММА спектакл	Оџаци	СБЦ
14.	Дани Црвенокосе богиње	Оџаци	ТОО Оџаци

15	Позоришни дани Михаила Бенке Уче	Лалић	КУД Штефаник
16	Старинска жетва	Дероње	КУД Сеферин
17	Тамбура у срцу Дероња	Дероње	ТОО Оџаци
18	ТИД	Богојево	ТОО Оџаци
19	Тракторијада	Бачки Грачац	УГ Грачачки домаћин
20	Милетић који волим	Српски Милетић	ТОО Оџаци
21	Ауто крос трка Централноевропске зоне ФИА	Српски Милетић	АСК „Драјвер“
22	Дани ликовне колоније „Рафаило Момчиловић“	Дероње	Друштво ЛК Рафаило Момчиловић
23	Лички вишебој	Оџаци	ТОО Оџаци
24	ИМАФ	Оџаци	Студио за мултимедијалну уметност „МАС“
25	Тортијада	Лалић	ТОО Оџаци
26	Пчињско вече	Каравуково	ТОО Оџаци
27	Интернационални карате куп „Златна песница“	Оџаци	СБК „Младост“
30	Парабућки бал	Ратково	Етно удружење „Ђурђиц“

Ресурси у туризму - (природни и културни)

- Природни споменик Мешовити дрворед платана, липе, дивљег кестена и јавора у Оџацима
- Споменик природе Група стабала храста лужњака на Камаришту
- Дунав са каналима
- Језеро „Штранд“ Богојево, језеро у Бачком Грачацу и „Багер бара“ Ратково
- Археолошко налазиште "Доња Брањевина", Дероње
- Археолошко налазиште "Циглана", Плавна (Да ли је то општина Оџаци или Бач?)
- Српска Православна црква Спаљивање моштију Светог Саве Оџаци
- Српска Православна црква Св. Србица (не постоји)
- Римокатоличка црква Св. Михаела Арканђела
- Иконостас српске православне цркве Св. Архангела Михаила, Дероње
- Капела Св. Венделина на гробљу, Оџаци
- Српска Православна црква Св. Великомученика Димитрија, Лалић
- Српска православна црква Св. Апостола Петра и Павла, Бачки Брестовац
- Српска православна црква Св. Великомученика Георгија, Ратково
- Техничка школа, Оџаци
- Стара зграда општине, Оџаци
- Зграда ОШ „Мирослав Антић“, Оџаци
- Етно куће у Лалићу, Раткову и Дероњу

Туристи

Година	Оџаци					
	Туристи			Ноћења туриста		
	Укупно	Домаћи	Страни	Укупно	Домаћи	Страни
2020.	219	211	8	363	340	23

2019.	60	60	-	204	204	-
2018.	6	2	4	12	8	4
2017.	21	21	-	45	45	-

Извор: Републички завод за статистику (Општине и региони 2020, 2019, 2018, 2017, 2016)

Просечан број ноћења на територији општине Оџаци био је око 2 ноћења када је реч о домаћим туристима, односно 3 када је реч о страним туристима (РЗС; ДевИнфо 2020.)

Западнобачку област посетило је 2019. године укупно **24.944 туриста**, од чега 17.976 домаћих и 6.968 страних. Највише посета Западнобачке области, око 55% укупног броја посетилаца, имала је општина Сомбор, затим следе општина Апатин и Кула, док је убедљиво најмањи број посетилаца имала општина Оџаци, **свега 0,24%**.

Смештајна структура

Смештајни капацитети на територији општине Оџаци – категорисани (сеоско туристичко домаћинство - СТД и домаћа радиност)

Назив	Врста	Категорија	Број соба	Број кревета	Бр.индивид.лежаја
Центар КИП	Апартман	1*	1	1	2
Даница Булатовић	СТД	1*	1	4	4

Смештајни капацитети на територији општине Оџаци – некатегорисани

Назив	Врста	Бр.соба	Бр.кревета	Бр.индивид.лежаја
Центар КИП	Преноћиште	8	19	21
Зелена башта	Преноћиште	5	12	13
Слобода	Преноћиште	14	24	26

Запосленост у туризму

Према подацима о запослености по секторима, у сектору услуга смештаја и исхране запослено је у последњих пар година у **просеку 2,4% укупног броја запослених**, што говори о не тако великом утицају туризма на приходе локалног становништва. Овај показатељ представља локализовани показатељ 8.9.2 Циља одрживог развоја број 8 (оригинални показатељ: Удео радних места у одрживој туристичкој привреди у односу на укупан број радних места у туризму).

Општина Оџаци има основану туристичку организацију, која делује као индиректни буџетски корисник. Туристичка организација основана је 11.05.2006. године, а поред основне делатности обавља и послове: потстицање програма изградње туристичке инфраструктуре и уређења простора, обезбеђивање информативно-пропагандног материјала којим се промовишу туристичке вредности општине, прикупљање и објављивање информација о целокупној туристичкој понуди на територији општине, унапређење и промоција изворних вредности (традиција, обичаји, етнолошко благо) организовања и учешћа у организацији туристичких, научних, стручних, спортских, културних и других скупова и манифестација; организовање туристичко-информативних центара (за прихват туриста, пружање бесплатних информација туристима, прикупљање података за потребе

информисања туриста, упознавање туриста са квалитетом туристичке понуде, упознавање надлежних органа са притужбама туриста и др.); посредовања у пружању услуга у домаћој радиности и др.

Локализација циљева одрживог развоја у области економског развоја – локални ниво

Неки подаци су доступни и могу се приликом планирања користити као показатељ, док се одређени показатељи не рачунају на нивоу ЈЛС, али постоји могућност, у складу са доступним подацима, да ЈЛС исте рачуна.

ЦИЉ 1: Окончати сиромаштво свуда и у свим облицима	
Показатељ ЦОР	Предлог локализованог показатеља – (ниво ЈЛС)
1.2.1. Удео становништва које живи испод националне линије сиромаштва, по полу и старости	Стопа ризика од сиромаштва (%)* 2013 год. – 37,1%

* Стопа ризика од сиромаштва представља проценат лица чији је еквивалентни расположиви приход мањи од релативне линије сиромаштва. Ова стопа не показује колико лица је стварно сиромашно, већ проценат лица који имају еквивалентни расположиви приход нижи од прага ризика од сиромаштва (Дефинфо база на нивоу општина – последњи подаци 2013.)

ЦИЉ 2: Окончати глад, постићи безбедност хране и побољшану исхрану и промовисати одрживу пољопривреду	
Показатељ ЦОР	Предлог локализованог показатеља – (ниво ЈЛС)
2.4.1. Удео пољопривредног земљишта под продуктивном и одрживом пољопривредном делатношћу	Удео пољопривредног земљишта које се користи за пољопривредну производњу (%) 99,42%
2.а.2 Укупни званични токови средстава (званична развојна помоћ плус остали званични токови) у сектор пољопривреде	Укупни расходи ЈЛС у сектор пољопривреде (РСД) - удео у укупном локалном буџету (%) 3,80% (2020.) Укупни подстицаји регионалног развоја за пољопривреду (РСД) 119.716.000 РСД (2020.) – Агенција за привредне регистре
2.б.1 Субвенције за извоз пољопривредних производа	Субвенције ЈЛС за извоз пољопривредних производа на годишњем нивоу (РСД) Не постоје

ЦИЉ 5: Постигнути родну равноправност и оснажити све жене и девојчице	
Показатељ ЦОР	Предлог локализованог показатеља – (ниво ЈЛС)
5.а.1 (а) Удео укупног пољопривредног становништва које има власништво или	Процент жена носилаца пољопривредног газдинства (%)

безбедна права на пољопривредном земљишту, по полу; и (б) удео жена међу власницима или носиоцима права на пољопривредном земљишту, по врсти власништва или права	20,5% Удео пољопривредног земљишта где су власнице жене (%)
-------------------------------------------------------------------------------------------------------------------------------------------------------------------	-----------------------------------------------------------------------

ЦИЉ 8: Промовисати континуиран, инклузиван и одржив економски раст, пуну и продуктивну запосленост и достојанствен рад за све	
Показатељ ЦОР	Предлог локализованог показатеља – (нивоу ЈЛС)
8.5.1. Просечна зарада жена и мушкараца по сату, према старости	Просечна месечна зарада жена и мушкараца, према старости Нема податка на нивоу ЈЛС
8.5.1. Просечна зарада жена и мушкараца по сату, према занимању	Просечна месечна зарада жена и мушкараца, према занимању Нема податка на нивоу ЈЛС
8.5.2 Стопа незапослености, према полу, старости и инвалидитету	Стопа незапослености, према полу, старости Стопа незапослености укупно 23,27% 48,4% жене од укупног броја незапосл. 18,6% млади од укупног броја незапосл. (Аналитички сервис ЈЛС – 2019.)
8.6.1 Удео младих (старости 15-24 године) који нису обухваћени образовањем, запосленошћу, или обуком	Удео младих (старости 15-24 године) који нису обухваћени образовањем, запосленошћу, или обуком Нема података на нивоу ЈЛС
8.9.2 Удео радних места у одрживој туристичкој привреди у односу на укупан број радних места у туризму	Удео запослених у туризму на територији ЈЛС (туризам, сектор услуга смештаја и исхране) 2,4%
8.b.1 Постојање израђене и операционализоване националне стратегије за запошљавање младих, као засебне стратегије или засебног дела у оквиру националне стратегије запошљавања	Постоји локални акциони план или стратегија запошљавања младих Тренутно не постоји