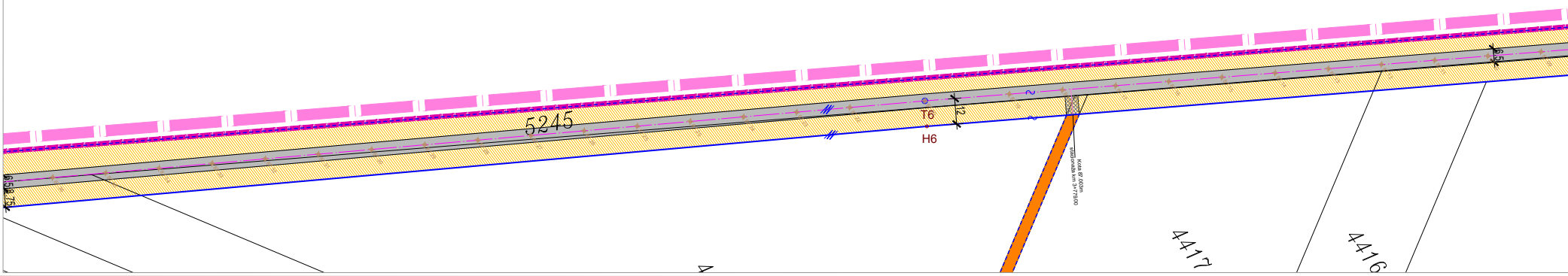
5245
T6
H6
12
6.5
6.5
8.75
Kota 87.003m
stacionaža km 3+779.00
4417
4416
4

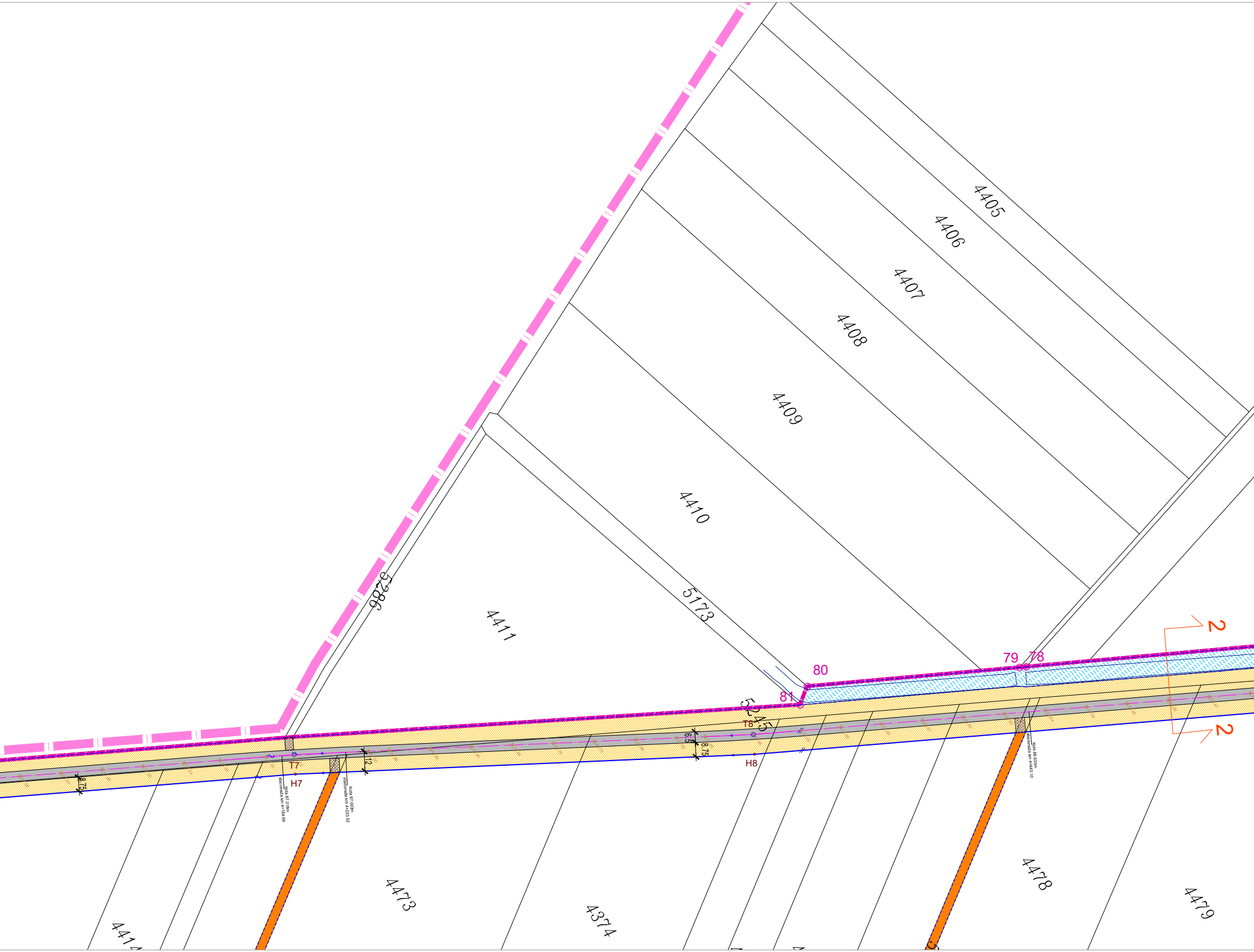
4405
4406
4407
4408
4409
4410
4411
5173
9286
2
2
80
79
78
81
5245
T7
H7
T8
H8
8.75
12
6.5
8.75
Kota 87.018m
stacionaža km 4+184.69
Kota 87.003m
stacionaža km 4+223.52
Kota 86.633m
stacionaža km 4+643.10
4473
4374
4478
4479

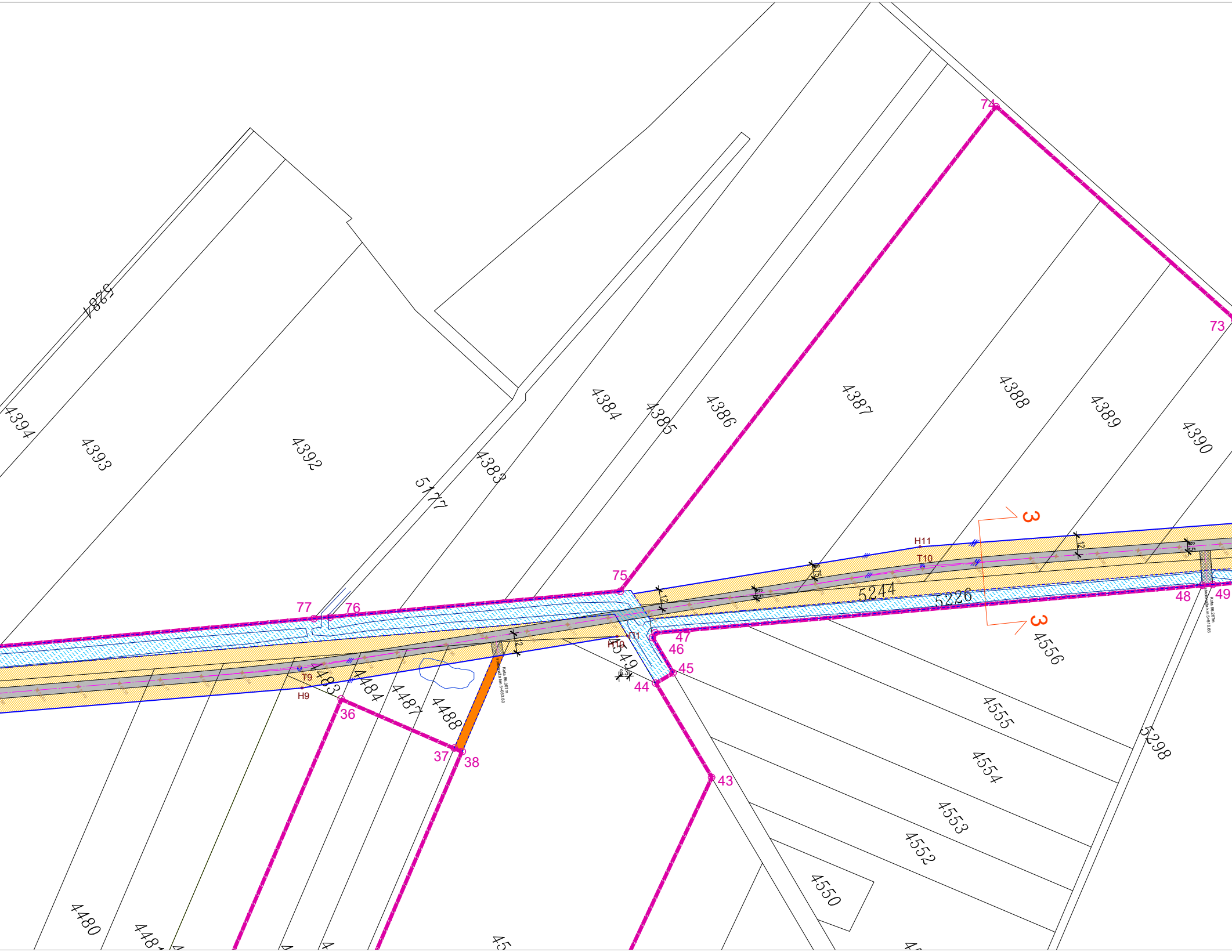
5284
4394
4393
4392
5177
4383
4384
4385
4386
4387
4388
4389
4390
74
73
75
76
77
3
3
H11
T10
12
6.5
7.5
5244
5226
48
49
Kota 86.267m
stacionaža km 5+516.85
4556
47
46
45
44
43
H11
H10
5549
6.5
12
Kota 86.007m
stacionaža km 5+483.80
T9
H9
4483
4484
4487
4488
36
37
38
4555
4554
4553
4552
4550
5298
4480
448

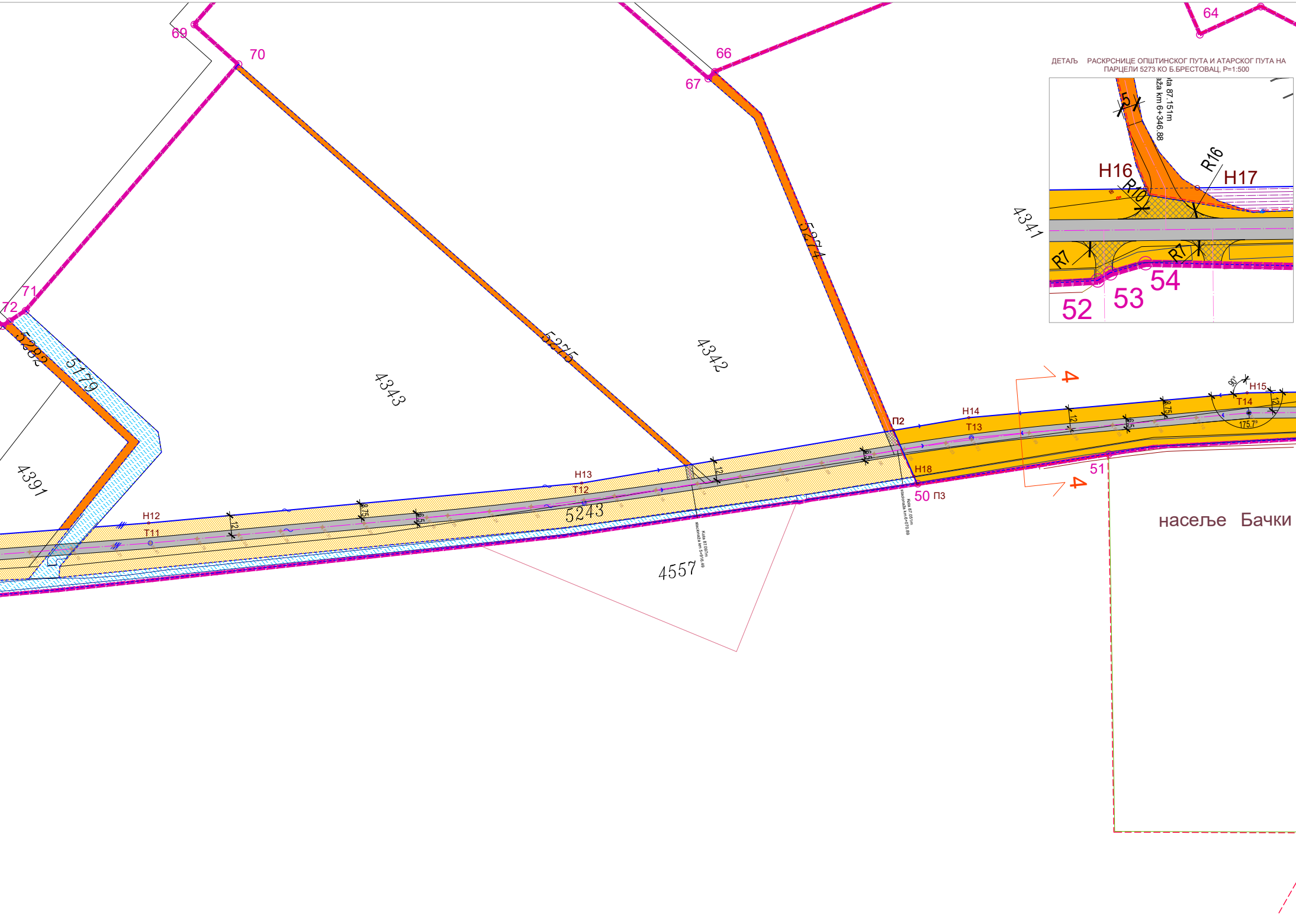

ДЕТАЉ РАСКРСНИЦЕ ОПШТИНСКОГ ПУТА И АТАРСКОГ ПУТА НА ПАРЦЕЛИ 5273 КО Б.БРЕСТОВАЦ, Р=1:500

64
69
70
66
67
71
72
5282
5179
4343
5275
4342
5274
4341
4391
5243
4557
H12
T11
H13
T12
H14
T13
H15
T14
H18
П2
50 П3
51
4
4
12
8.75
6.5
90°
175.7°
Kota 87.097m
stacionaža km 5+916.49
Kota 87.051m
stacionaža km 6+070.89
ta 87.151m
aža km 6+346.88
5
H16
R10
R16
H17
R7
R7
52
53
54
насеље Бачки

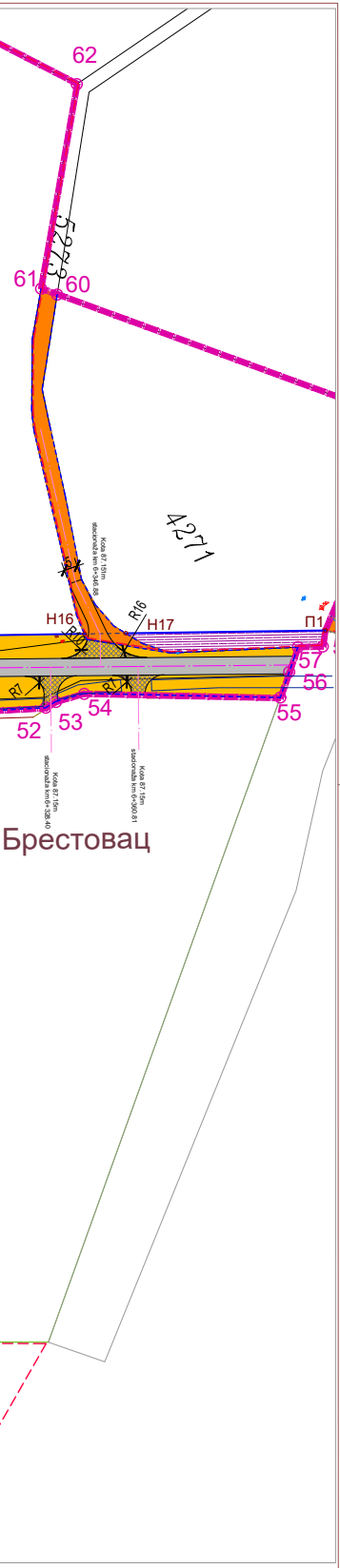
62
5273
61
60
4271
Kota 87.151m
stacionaža km 6+346.88
5
R16
H16
R10
H17
П1
57
56
R7
R7
52
53
54
55
Kota 87.15m
stacionaža km6+328.40
Kota 87.15m
stacionaža km 6+360.81
Брестовац

ПЛАН ДЕТАЉНЕ РЕГУЛАЦИЈЕ ОПШТИНСКОГ ПУТА СРПСКИ МИЛЕТИЋ - БАЧКИ БРЕСТОВАЦ

координате темених тачака осе планиране саобраћајнице општинског пута Српски Милетић - Бачки Брестовац:

број тачке	X	Y
T1	6 594 855,53	5 047 308,90
T2	6 594 907,74	5 047 357,11
T3	6 595 286,08	5 047 728,22
T4	6 596 546,70	5 049 201,39
T5	6 596 825,62	5 049 515,06
T6	6 597 103,89	5 049 965,90
T7	6 597 360,34	5 050 373,88
T8	6 597 517,59	5 050 605,00
T9	6 597 776,24	5 051 019,16
T10	6 597 952,82	5 051 359,75
T11	6 598 102,24	5 051 594,88
T12	6 598 237,67	5 051 816,37
T13	6 598 344,34	5 052 024,62
T14	6 598 431,35	5 052 165,97

ЛЕГЕНДА

▬	граница обухвата Плана
○ 15	карактеристичне тачке обухвата Плана
- - -	граница грађевинског подручја насеља
—	планирана регулациона линија
- - -	постојеће регулационе линије које се Планом задржавају
▬	граница јединице локалне самоуправе
✦87.39	оквирне висинске коте општинског пута
Kota 87.39m stacionaža km 0+221.25	стационажа раскрсница атарских путева и колских приступа, и оквирна нивелациона кота раскрснице
◎ T8	темене тачке осе планиране саобраћајнице општинског пута Српски Милетић - Бачки Брестовац
∘ H8	преломне тачке нове регулационе линије у пресеку паралела са осом планиране саобраћајнице и тачке задате аналитичко метричким елементима
∘ П3	преломне тачке нове регулационе линије у постојећим тачкама
▨	зона општинског пута
▨	зона сабирне саобраћајнице
▨	зона атарских путева
▨	зона хидромелиоративних канала са положајем канала
▨	зона резервисана за инфраструктурни коридор комуналних инсталација у ванграђевинском подручју
▨	прикључења атарских путева и колских приступа на општински пут
-·-·-	оса планиране саобраћајнице
-·-·-	оса прикључака атарских путева и колских приступа

	број E 61/18	ПЛАН ДЕТАЉНЕ РЕГУЛАЦИЈЕ ОПШТИНСКОГ ПУТА СРПСКИ МИЛЕТИЋ - БАЧКИ БРЕСТОВАЦ ОПШТИНА ОЏАЦИ Одељење за урбанизам,стамбено-комуналне и имовинско-правне послове општинске управе Оџаци	
одговорни урбаниста за руковођење израдом плана	**Андреа Говедарица, диа**	**РЕГУЛАЦИОНО НИВЕЛАЦИОНИ ПЛАН СА АНАЛИТИЧКО ГЕОДЕТСКИМ ЕЛЕМЕНТИМА**	
сарадници	**Драгана Томичић, дис** **Младен Копривица, диа**		
директор	**Људевит Боричић**	размера: **1:1000**	датум: **децембар 2019.**
		број прилога: **4.2**	