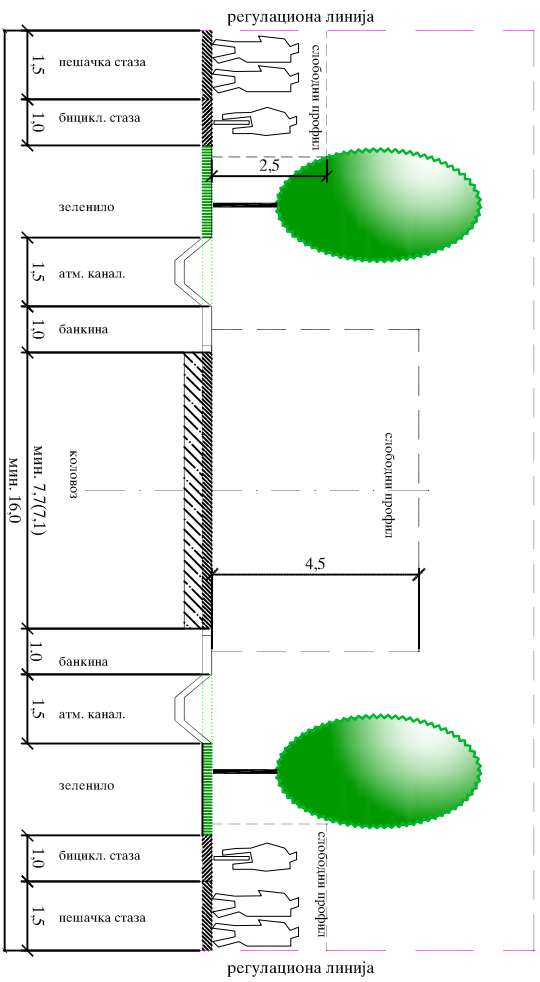


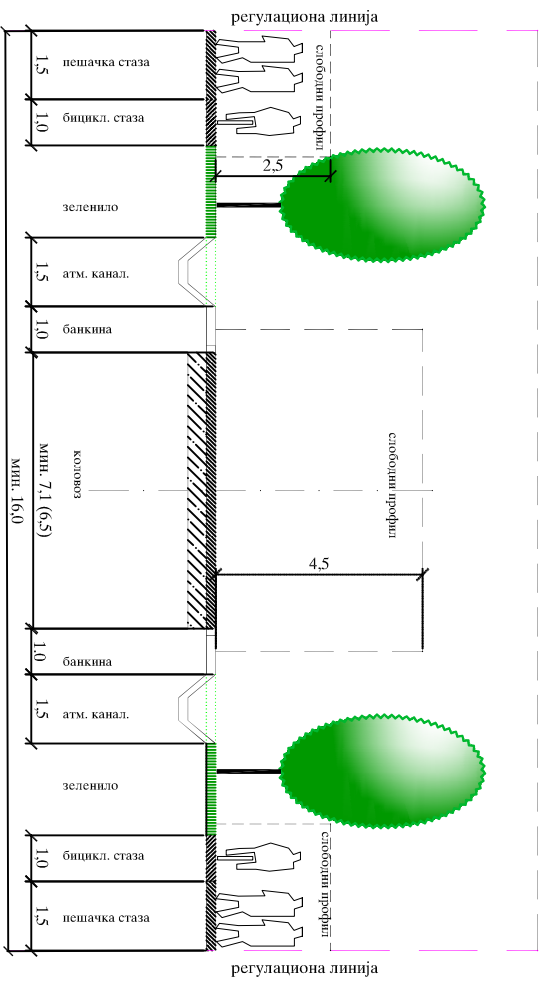
Главне насељске саобраћајнице (М-3 и М-18)

ваздушни простор мин. 7,0 м изнад највише тачке коловоза



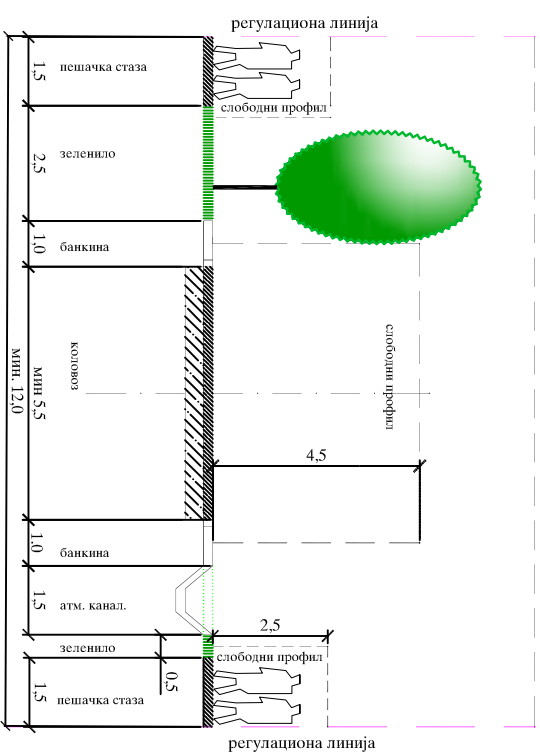
Главне насељске саобраћајнице (Р-104)

ваздушни простор мин. 7,0 м изнад највише тачке коловоза



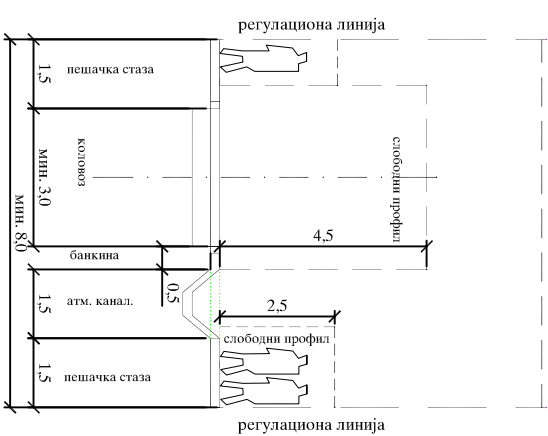
Сабирне улице

ваздушни простор мин. 7,0 м изнад највише тачке коловоза




Стамбене улице

ваздушни простор мин. 7,0 м изнад највише тачке коловоза



# ОЦАЦИ

## ПЛАН ГЕНЕРАЛНЕ РЕГУЛАЦИЈЕ

 <p>ИП "ЗАВОД ЗА УРБАНИЗАМ КУЛА - ОЦАЦИ" КУЛА</p>	Општина Ошатица	Грађевинарни пројекат:
	Одељење за урбанизам, стамбено - комуналне, имовинско - правне послове и заштитву животне средине	Типски попречни профилни саобраћајнице
Назив урбанистичког плана:	План генералне регулације насеља Ошатица	Размера: 1:100
Одговорни урбаниста:	Слава Срдић, дипл.инг.арх	Број прилога: 5.4.
		Број издабојца: 483/10