

























# БАЧКИ ГРАЧАЦ

## ПЛАН ДЕТАЉНЕ РЕГУЛАЦИЈЕ СПОРТСКО РЕКРЕАТИВНЕ ПОВРШИНЕ

### ЛЕГЕНДА

-  ГРАНИЦА ПЛАНА
-  ПОСТОЈЕЋА РЕГУЛАЦИОНА ЛИНИЈА КОЈА СЕ ЗАДРЖАВА
-  ПЛАНИРАНА РЕГУЛАЦИОНА ЛИНИЈА
- ПОВРШИНЕ ЈАВНЕ НАМЕНЕ  
ЗОНА УЛИЧНИХ КОРИДОРА И ИНФРАСТРУКТУРНИХ САДРЖАЈА**
-  **УЛИЧНИ КОРИДОРИ**
-  ПОСТОЈЕЋЕ КОЛСКЕ САОБРАЋАЈНИЦЕ
-  ПЛАНИРАНЕ КОЛСКЕ САОБРАЋАЈНИЦЕ И ЈАВНИ ПАРКИНЗИ
-  ПЛАНИРАНЕ ПЕШАЧКЕ СТАЗЕ
-  КОРИДОР ЖЕЛЕЗНИЧКЕ ПРУГЕ
-  МЕЛИОРАТИВНИ КАНАЛИ
- ЗОНА ЈАВНИХ ЗЕЛЕНИХ ПОВРШИНА**
-  ПАРКОВСКА ПОВРШИНА
- ПОВРШИНЕ ОСТАЛЕ НАМЕНЕ  
ВОДЕНЕ ПОВРШИНЕ**
-  ЈЕЗЕРА - СПОРТСКИ РИБОЛОВ
-  ОБАЛА
- ЗОНА СПОРТСКО - РЕКРЕАТИВНИХ САДРЖАЈА**
-  СПОРТСКО - РЕКРЕАТИВНИ КОМПЛЕКС
-  КОМПЛЕКС ЛЕТЊЕ ПОЗОРНИЦЕ И ИГРАЛИШТА
-  ТУРИСТИЧКИ САДРЖАЈИ
-  ЗЕЛЕНИЛО
-  ПЛАНИРАНЕ ПЕШАЧКЕ СТАЗЕ
- ХИДРО ИНСТАЛАЦИЈЕ**
-  АТМОСФЕРСКА КАНАЛИЗАЦИЈА
-  ФЕКАЛНА КАНАЛИЗАЦИЈА
-  ВОДОВОД
-  РЕЦИПИЈЕНТ
-  БУНАР ЗА ПРИХРАЊИВАЊЕ ЈЕЗЕРА
-  Б
- ГАС**
-  ДИСТРИБУТИВНА МРЕЖА



ЈП "ЗАВОД ЗА УРБАНИЗАМ КУЛА - ОЏАЦИ" КУЛА



Општина Оџаци  
Одељење за урбанизам, стамбено -  
комуналне, имовинско - правне  
послове и заштиту животне средине

Графички прилог:

ПЛАН ХИДРОТЕХНИЧКЕ  
ИНФРАСТРУКТУРЕ И ГАСА

Назив урбанистичког плана:  
План детаљне регулације спортско  
рекреативне површине у  
Бачком Грачацу

Размера: 1: 2.500      Број прилога:      6

Одговорни урбаниста:  
Славка Срдић, дипл.инг.арх

Број елабората:      492/12