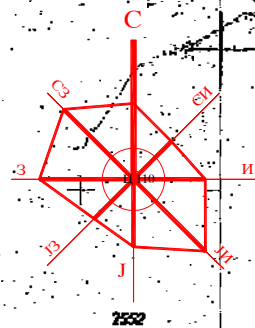


ОКУЊНИЦЕ I





























БАЧКИ ГРАЧАЦ

ПЛАН ДЕТАЉНЕ РЕГУЛАЦИЈЕ

СПОРТСКО РЕКРЕАТИВНЕ ПОВРШИНЕ

ЛЕГЕНДА

-  ГРАНИЦА ПЛАНА
-  ПОСТОЈЕЋА РЕГУЛАЦИОНА ЛИНИЈА КОЈА СЕ ЗАДРЖАВА
-  ПЛАНИРАНА РЕГУЛАЦИОНА ЛИНИЈА
- ПОВРШИНЕ ЈАВНЕ НАМЕНЕ**
ЗОНА УЛИЧНИХ КОРИДОРА И ИНФРАСТРУКТУРНИХ САДРЖАЈА
-  **УЛИЧНИ КОРИДОРИ**
-  ПОСТОЈЕЋЕ КОЛСКЕ САОБРАЋАЈНИЦЕ
-  ПЛАНИРАНЕ КОЛСКЕ САОБРАЋАЈНИЦЕ И ЈАВНИ ПАРКИНЗИ
-  ПЛАНИРАНЕ ПЕШАЧКЕ СТАЗЕ
-  КОРИДОР ЖЕЛЕЗНИЧКЕ ПРУГЕ
-  МЕЛИОРАТИВНИ КАНАЛИ
- ЗОНА ЈАВНИХ ЗЕЛЕНИХ ПОВРШИНА**
-  ПАРКОВСКА ПОВРШИНА
- ПОВРШИНЕ ОСТАЛЕ НАМЕНЕ**
ВОДЕНЕ ПОВРШИНЕ
-  ЈЕЗЕРА - СПОРТСКИ РИБОЛОВ
-  ОБАЛА
- ЗОНА СПОРТСКО - РЕКРЕАТИВНИХ САДРЖАЈА**
-  СПОРТСКО - РЕКРЕАТИВНИ КОМПЛЕКС
-  КОМПЛЕКС ЛЕТЊЕ ПОЗОРНИЦЕ И ИГРАЛИШТА
-  ТУРИСТИЧКИ САДРЖАЈИ
-  ЗЕЛЕНИЛО
-  ПЛАНИРАНЕ ПЕШАЧКЕ СТАЗЕ
- ЕЛЕКТРОИНСТАЛАЦИЈЕ**
-  ПОСТОЈЕЋА ВН МРЕЖА
-  ПЛАНИРАНИ ВН КАБЛОВИ
-  ПОСТОЈЕЋИ НН ВАЗДУШНИ ВОД
-  ПЛАНИРАНИ НН КАБЛОВСКИ ВОД
-  ПЛАНИРАНА ТРАФОСТАНИЦА
-  ПОСТОЈЕЋА СТУБНА ТРАФОСТАНИЦА
-  СВЕТИЉКЕ СПОЉНЕ РАСВЕТЕ
- ТТ МРЕЖА**
-  ПОСТОЈЕЋА КАБЛОВСКА ТТ МРЕЖА
-  ПЛАНИРАНА КАБЛОВСКА ТТ МРЕЖА



ЈП "ЗАВОД ЗА УРБАНИЗАМ КУЛА - ОЏАЦИ" КУЛА



Општина Оџаци
Одељење за урбанизам, стамбено -
комуналне, имовинско - правне
послове и заштиту животне средине

Графички прилог:

ПЛАН ЕЛЕКТРОЕНЕРГЕТСКЕ И
ТТ ИНФРАСТРУКТУРЕ

Назив урбанистичког плана:
План детаљне регулације спортско
рекреативне површине у
Бачком Грачацу

Размера: 1: 2.500 Број прилога: 7

Одговорни урбаниста:
Славка Срдић, дипл.инг.арх

Број елабората: 492/12